



**КОМИТЕТ ИМУЩЕСТВЕННЫХ ОТНОШЕНИЙ
АДМИНИСТРАЦИИ ПЕРМСКОГО МУНИЦИПАЛЬНОГО ОКРУГА**

РЕШЕНИЕ

о размещении объектов № 577

Пермский край
Пермский муниципальный округ

06.03.2025

Комитет имущественных отношений администрации Пермского муниципального округа разрешает Акционерному обществу «Газпром газораспределение Пермь» (ИНН 5902183841, ОГРН 2125902017723, почтовый адрес: 614000, г. Пермь, ул. Петропавловская, 43)

размещение объекта «газопровод давлением до 1,2 Мпа, для размещения которого не требуется разрешения на строительство»

на землях муниципальной собственности

на срок 1 год

Местоположение: рядом с домом по адресу: Пермский край, Пермский муниципальный округ, п. Протасы, ул. Изумрудная, 3.

Приложение: схема предполагаемых к использованию земель или части земельного участка.

Особые условия использования:

1. При размещении объекта учесть параметры ширины проезда улично-дорожной сети, во избежание сужения полосы отвода дороги.
2. Получение разрешения на производство земляных работ.

Заместитель председателя комитета



М.В. Королева

Схема предполагаемых к использованию земель или части земельного участка

Объект: Газопровод давлением до 1,2 Мпа включительно, для размещения которого не требуется разрешения на строительство

Местоположение: рядом с домом по адресу: Пермский край, Пермский муниципальный округ, п. Протасы, ул. Изумрудная, 3

Площадь земель или части земельного участка, кв.м.: **419**

Категория земель: земли населенных пунктов








Вид разрешенного использования: -

Описание границ смежных землепользователей:
 От точки n1 до точки n2 - земельный участок с кадастровым номером 59:32:4070004:637
 От точки n2 до точки n1 - земельный участок с кадастровым номером 59:32:4070004:686

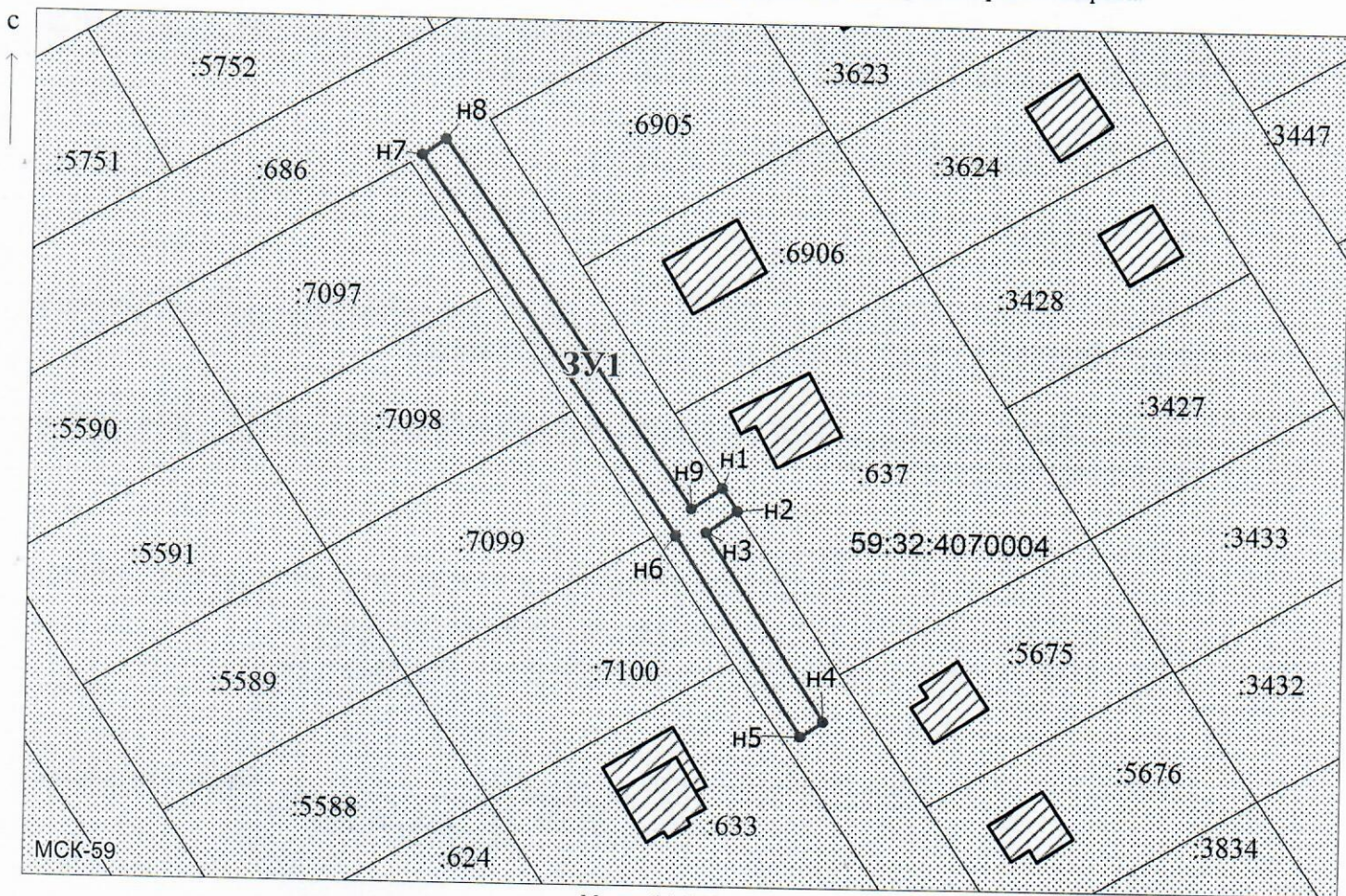
Каталог координат, м

№ точки границы	X	Y
n1	502579.89	2208900.17
n2	502576.54	2208902.36
n3	502573.47	2208897.95
n4	502546.87	2208915.10
n5	502544.65	2208911.81
n6	502572.91	2208893.55
n7	502627.09	2208856.64
n8	502629.38	2208859.98
n9	502576.80	2208895.74

Условные обозначения:

-  - предполагаемый участок земель, на которых планируется размещение объекта
-  637 - границы и номер земельного участка, сведения о которых внесены в ЕГРН
-  - границы объекта капитального строит-ва, сведения о котором внесены в ЕГРН
-  - граница кадастрового квартала
-  - зоны с особыми условиями использования территории, сведения о которых внесены в ЕГРН
-  - обозначение запрашиваемого земельного участка
-  n1 - характерная точка границ земель или части земельного участка

59:32:4070004 - номер кадастрового квартала



Масштаб 1:1000

Заявитель: Киямова Д.Х. / Киямова Д.Х.
 (подпись, расшифровка подписи)

МП

(для юридических лиц и индивидуальных предпринимателей)